

## L'UNION EUROPÉENNE, UN NOUVEAU TERRITOIRE DE RÉFÉRENCE ET D'APPARTENANCE

**Pb** Comment l'UE est-elle devenue un nouveau territoire de référence et d'appartenance ?

## I/ L'Union européenne, un territoire en construction

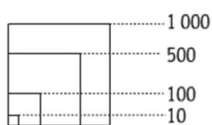
1. **D'après les documents projetés** : quelle est la différence entre l'Europe et l'Union européenne ? Où se situent les institutions de l'U.E. ? Comment l'expliquer ?
2. **D'après le document projeté** : quelle a été l'évolution du nombre d'Etats de l'UE de 1957 à 2007 ? Comment la population de l'UE a-t-elle évolué depuis 1957 ? Quel problème particulier, l'augmentation du nombre de langues officielles pose-t-il d'après vous ?

Depuis **1957**, la **CEE** puis l'**UE (traité de Maastricht en 1992)** ne cesse de s'élargir. Constituée aujourd'hui de **27 Etats** depuis 2017 et de **500 millions d'habitants** majoritairement à **haut niveau de vie**, l'UE est un **pôle économique majeur (28% du PIB mondial)** qui exerce un **fort pouvoir d'attraction** (immigration + candidatures d'adhésions). L'UE est un **immense marché unique** dans lequel, les **marchandises** et les **capitaux** circulent librement **sans droits de douane** : les frontières intérieures ont tendance à s'effacer. Des **politiques communes** sont mises en place (union monétaire autour de l'**euro, PAC...**), mais il est parfois **difficile de se mettre d'accord**.

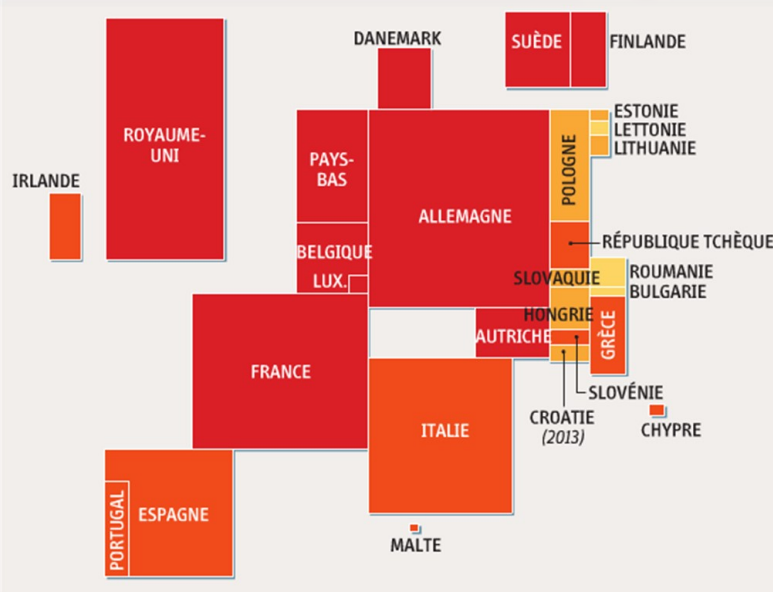

**Tous les Etats membres ne participent pas aux mêmes politiques communes.** La **libre circulation des personnes** n'est **pas complète**, car tous les Etats (5) n'ont pas intégré l'**espace Schengen\***. 9 Etats (par choix ou en attente d'autorisation) n'ont pas adopté l'**Euro**, la **monnaie unique**, mise en place en **2002**. A l'inverse des pays non membres de l'UE utilisent l'Euro (ex : Monténégro) ou font partie de l'espace Schengen (ex : Norvège). Les **territoires de l'UE**, de la **zone euro** et de l'**espace Schengen ne coïncident donc pas**.

## II/ Les contrastes territoriaux au sein de l'Union européenne

1. La richesse globale des États (PIB en milliards de dollars, 2009)



2. Le revenu moyen par habitant (Revenu national brut par habitant en dollars, 2010)



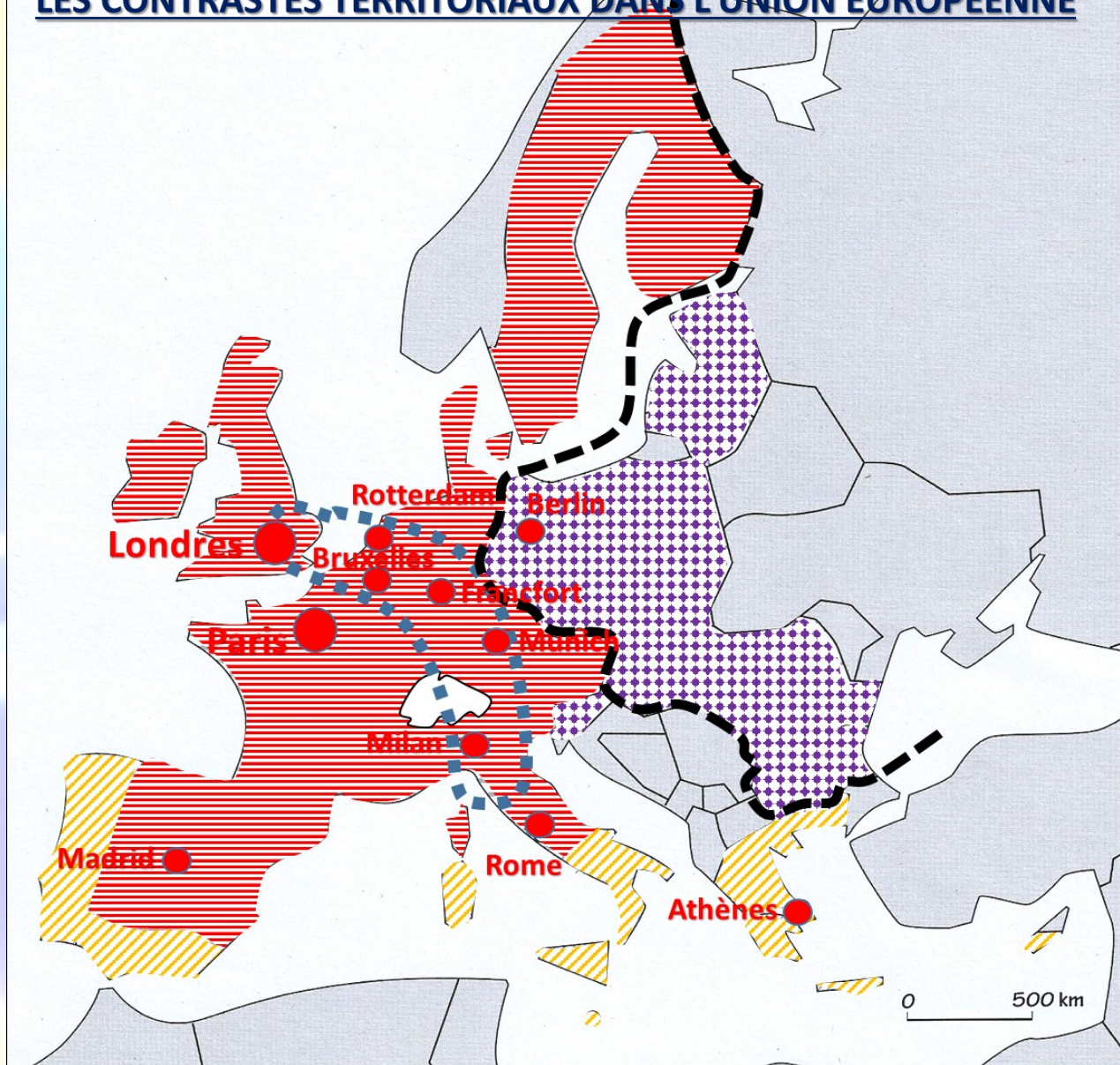
**D'après la carte par anamorphose ci-contre :**

3. Quel est l'espace représenté ?
4. Quel est le thème de la carte ?
5. Quelle forme géométrique a-t-on utilisé pour représenter un Etat ?
6. A partir de quel indicateur la taille de chaque Etat a-t-elle été recalculée ?
7. Quelle est l'information apportée par les couleurs ?

**DOCUMENT** Carte par anamorphose du PIB de l'Union européenne

8. Quels sont les pays qui se repèrent en premier ? Que cela signifie-t-il ?
9. A l'inverse, quels pays apparaissent très petits ? Pourquoi ?
10. Quels contrastes majeurs cette carte permet-elle de révéler ? Comment l'expliquer d'après vous ?

# LES CONTRASTES TERRITORIAUX DANS L'UNION EUROPEENNE



## LE CENTRE : LES ESPACES DYNAMIQUES

-  **Europe du Nord-Ouest :**
  - Fortes densités
  - PIB élevé
  - pays contributeurs de l'aide financière aux régions les plus pauvres
  - 2 métropoles mondiales
-  **Mégalopole européenne : le cœur de l'Europe**
  - Très forte densité
  - Lieu de commandement (sièges sociaux des FTN et des instit. de l'UE)
-  **Métropole mondiale**
-  **autre grande ville**

## LES PERIPHERIES EN RETARD ET EN DIFFICULTE

-  **Europe du Sud :**
  - PIB moyen
  - Régions en crise recevant de nombreuses aides de l'UE
-  **Europe centrale et orientale :**
  - Faibles densités
  - PIB faible
  - Adhésions récentes à l'UE (anciens pays communistes)
  - Régions en retard et fortement aidés par l'UE
-  **ancien rideau de fer**

Pour **réduire les inégalités de richesse et de développement**, l'UE mène une **politique de cohésion régionale**. Elle apporte un soutien aux régions les plus pauvres et en retard grâce au **Fonds social européen (FSE)** et au **FEDER**.

Ces aides permettent de financer le **développement des réseaux de transport**, des **reconversions industrielles**, des **aides à l'emploi**... Malgré tout, les **disparités régionales persistent**.